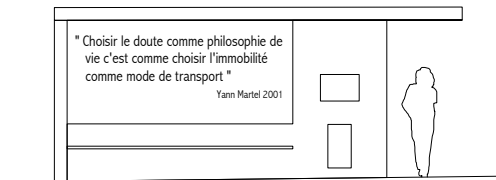


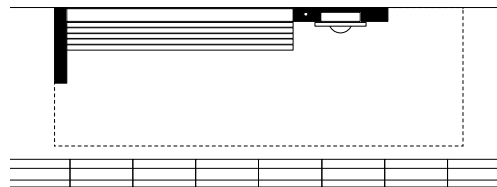


Route de Perreux Boudry

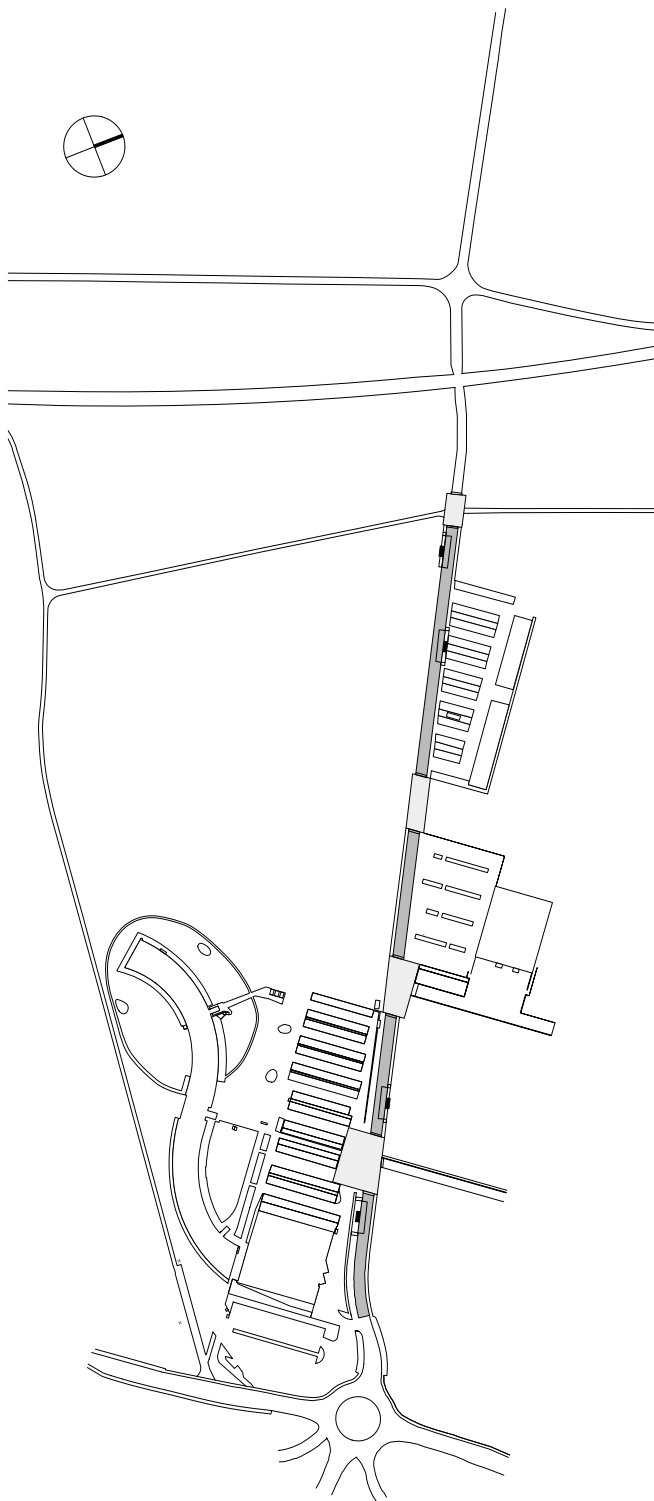
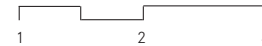
Die Entwicklung des Aktivitätspols im Umland von Boudry machte den Ausbau des Strassennetzes notwendig, um die neuen Gebäude optimal an die verschiedenen Mobilitätsnetze anzuschliessen. Vier Plätze mit hellem Belag wurden in den Strassenraum integriert. Die so erzeugte Raumabfolge verlangsamt auf natürliche Weise den Verkehr und erhöht die Sicherheit für Fussgänger und Fahrradfahrer. Für die Bushaltestellen gestaltete Bauart vier Untersände mit abstrakter Linienführung, die durch ihre grossen verglasten Öffnungen schöne Ausblicke auf die umgebende Landschaft ermöglichen.



Bushaltestelle Ansicht



Grundriss Bushaltestelle



Situationsplan

Route de Perreux Boudry

Ort

Boudry (NE)

Bauherr

Etat de Neuchâtel, Service des Ponts et Chaussées
Ville et Commune de Boudry

Nutzer

Celgene International Sàrl, Transports Publics
Neuchâtelois SA

Programm

Ausbau des Strassennetzes, Bushaltestellen, öf-
fentliche Plätze

Realisierung

2014

Bauart Architekten und Planer AG

Frei | Graf | Graf | Jakob | Rey | Ringeisen | Ryter

Laupenstrasse 20, 3008 Bern

Telefon +41 31 385 15 15

Crêt-Taconnet 17, 2002 Neuchâtel

Téléphone +41 32 858 15 15

Hardturmstrasse 173, 8005 Zürich

Telefon +41 43 366 65 65

www.bauart.ch

bauart