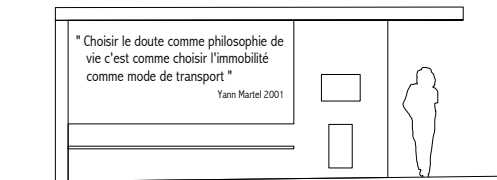


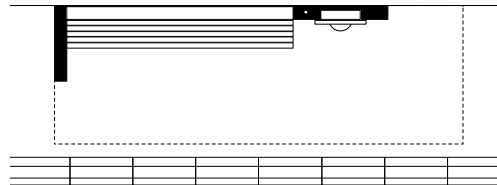


Route de Perreux Boudry

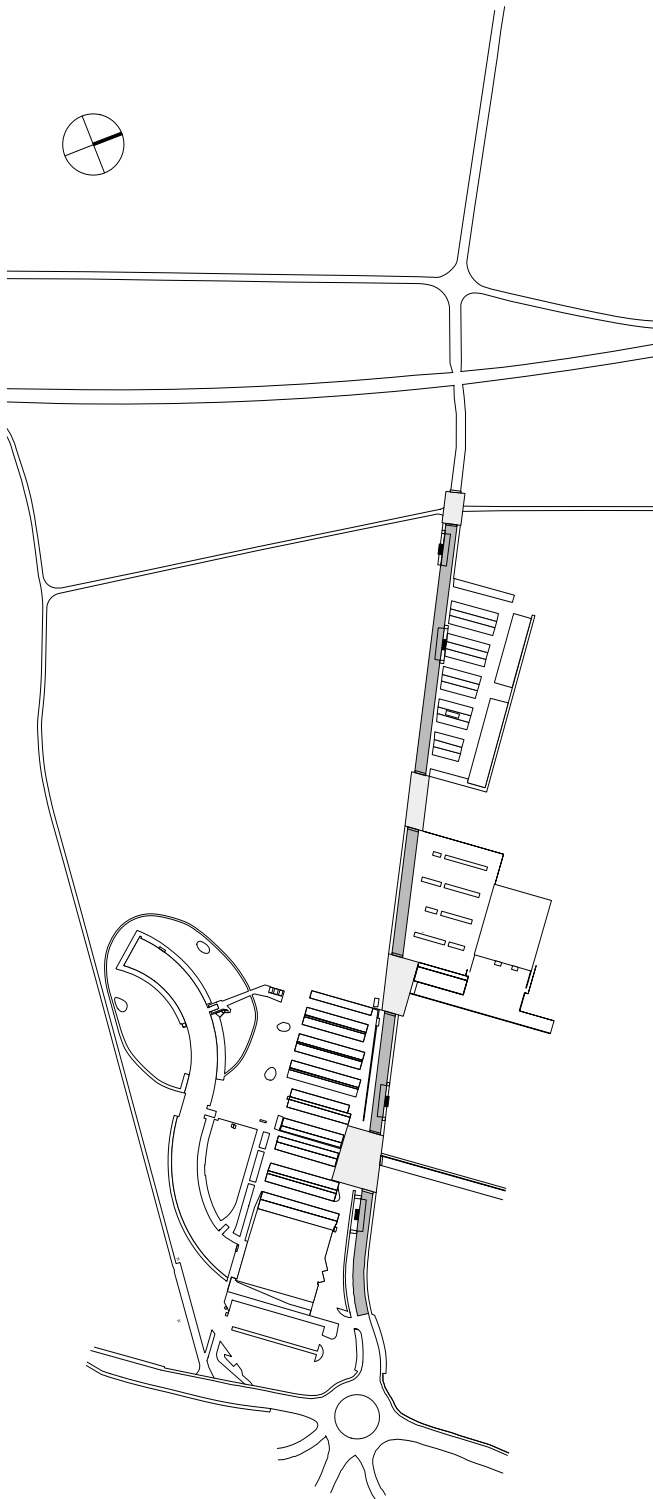
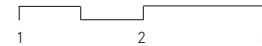
Le développement du pôle d'activités du plateau de Boudry a impliqué le réaménagement de ses espaces de desserte, afin de relier de façon optimale l'ensemble des bâtiments du site aux différents réseaux de mobilité. Quatre places au revêtement clair s'intègrent le long de la route, générant des séquences spatiales qui favorisent un ralentissement naturel de la circulation, afin de garantir une sécurité accrue pour la mobilité douce. Quatre abris de bus aux lignes abstraites et aux ouvertures vitrées permettent aux utilisateurs de s'abriter en profitant de vues privilégiées sur le paysage.



Elévation d'un abris bus



Plan d'un abris bus



Plan de situation

Route de Perreux Boudry

Lieu

Boudry (NE)

Maître d'ouvrage

Etat de Neuchâtel, Service des Ponts et Chaussées
Ville et Commune de Boudry

Utilisateurs

Celgene International Sàrl, Transports Publics
Neuchâtelois SA

Programme

Aménagement routier incluant abris de bus
et places publiques

Réalisation

2014

Bauart Architectes et Urbanistes SA

Frei | Graf | Graf | Jakob | Rey | Ringeisen | Ryter

Laupenstrasse 20, 3008 Bern

Telefon +41 31 385 15 15

Crêt-Taconnet 17, 2002 Neuchâtel

Téléphone +41 32 858 15 15

Hardturmstrasse 173, 8005 Zürich

Telefon +41 43 366 65 65

www.bauart.ch

bauart