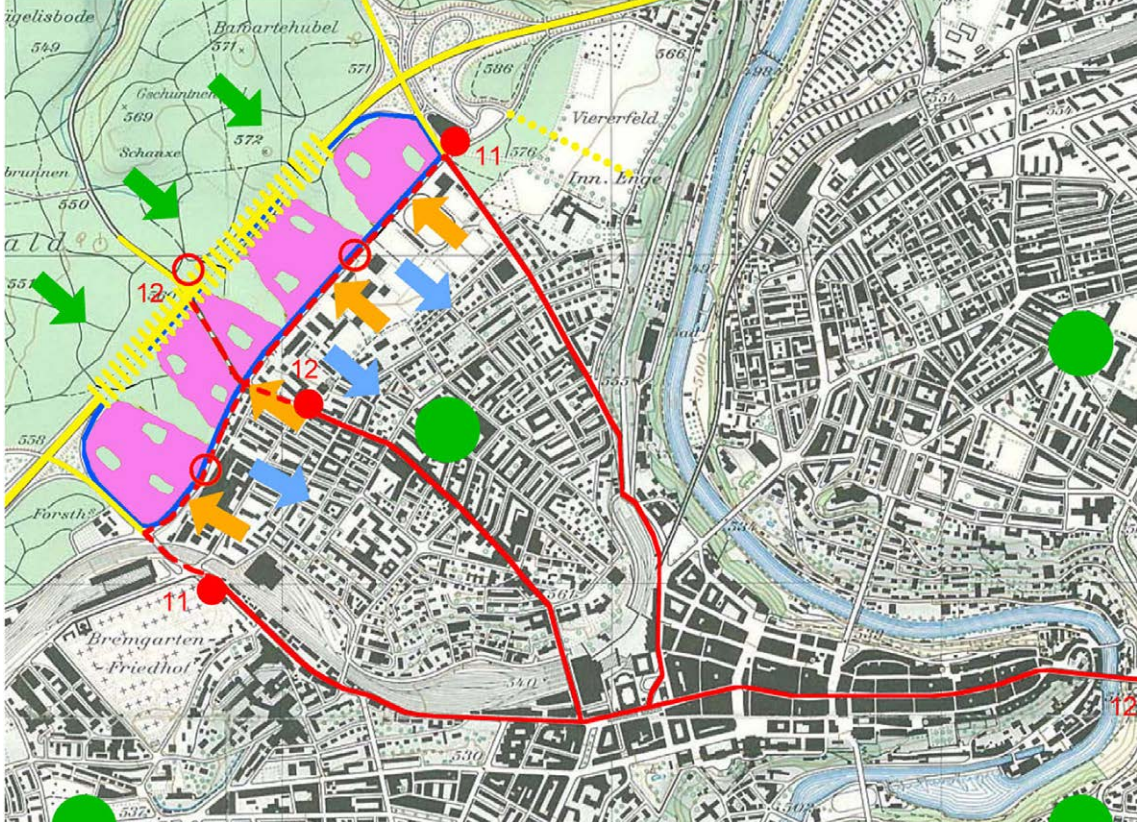







Waldstadt Bremer Berne

Le projet Waldstadt Bremer s'inscrit dans une perspective de remise en question de l'étalement urbain. Il prévoit la création de nouveaux logements pour six à huit mille habitants au nord de la ville de Berne. L'idée consiste à prolonger le quartier traditionnel de la Länggasse en urbanisant une bande boisée résiduelle, totalement coupée de la forêt du Bremgarten depuis la construction de l'autoroute A1 dans les années septante. Le projet inclut non seulement le développement d'un nouveau type de tissu urbain, mais également la couverture de l'autoroute.



Interprétations possibles de l'essor de la ville

Légendes

-  Surface de la parcelle 43 ha
-  Utiliser les infrastructures
-  Couvrir l'autoroute A1
-  Habiter près du centre-ville
-  Extension des transports en commun
-  Valoriser le quartier de la Länggasse
-  Créer une compensation écologique
- 

Waldstadt Bremer Berne

Lieu

Neuchâtel

Type de mandat

Projet initié par Bauart

Coûts de planification

CHF 1.0 Mio

Planification

2004 -

Bauart Architectes et Urbanistes SA

Frei | Graf | Graf | Jakob | Rey | Ringeisen | Ryter

Laupenstrasse 20, 3008 Bern

Telefon +41 31 385 15 15

Crêt-Taconnet 17, 2002 Neuchâtel

Téléphone +41 32 858 15 15

Hardturmstrasse 173, 8005 Zürich

Telefon +41 43 366 65 65

www.bauart.ch

bauart